

PREDIO CHAPARRALITO

COBERTURA	
Afloramiento rocoso	2,5
Bosque de Galería	84,3
Línea de inundación	61,0
Ripio	81,9
Sabana	65,1
Serranía	10,8
TOTAL	306,6

COBERTURAS Buffer 50 m	
Afloramiento rocoso	1,6
Línea de inundación	35,3
Ripio	73,4
Sabana	61,2
Serranía	10,8
TOTAL	182,4

COBERTURAS Buffer 100 m	
Afloramiento rocoso	0,4
Línea de inundación	18,5
Ripio	64,1
Sabana	57,5
Serranía	8,0
TOTAL	148,5

LEYENDA

- Zona de protección 50m
- < todos los demás valores >
- Afloramiento rocoso
- Bosque de Galería
- Línea de inundación
- Río
- Ripio
- Sabana
- Serranía

INFORMACION GENERAL

Departamento Vichada
 Municipio Puerto Carreño
 Vereda
 Propietario Levantó
 Elaboró Elaboró
 Fecha 29/08/2018

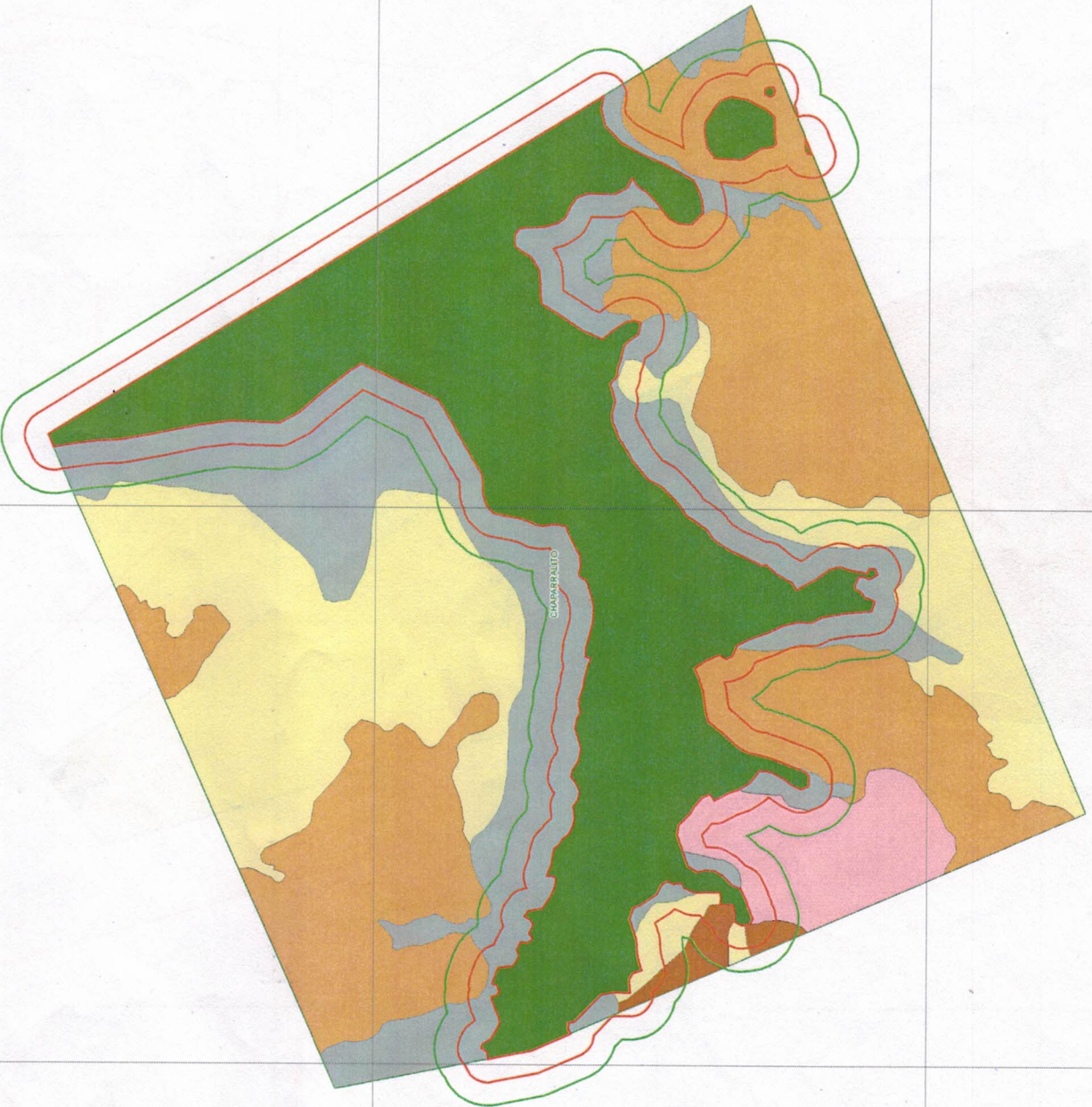
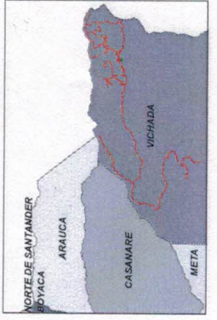
INFORMACION DE REFERENCIA

PROTECCION MAGNA COLOMBIA ESTE

Proyección: Transversa Mercator
 Puntos: Bogotá
 Fecha: Working: 16/06/2018
 Central: Meridiano: -80,07-50-91666666
 Latitud: 0,0 Origen: 4.596206165666668
 Límite: Una: Meter (1,0)



LOCALIZACION GENERAL



PREDIO EL MORICHAL

COBERTURA	Ha
Afloramiento rocoso	1,6
Bosque de Galería	7,2
Llanura de inundación	13,0
Papiro	186,8
Sabana	88,3
TOTAL	296,9

COBERTURAS	Buffer 50 m
COBERTURA	Ha
Afloramiento rocoso	1,6
Llanura de inundación	7,2
Papiro	181,1
Sabana	88,3
TOTAL	278,2

COBERTURAS	Buffer 100 m
COBERTURA	Ha
Afloramiento rocoso	1,6
Llanura de inundación	5,5
Papiro	171,4
Sabana	88,3
TOTAL	266,8

LEYENDA

	Zona de protección 50
	Zona de protección 100
	Afloramiento rocoso
	Bosque de Galería
	Llanura de inundación
	Río
	Papiro
	Sabana
	Schubalia
	Serranía

INFORMACION GENERAL

Departamento Vichada
Municipio Puerto Carreño
Vereda
Propietario
Levantó
Elaboró
Fecha 29/08/2018

INFORMACION DE REFERENCIA

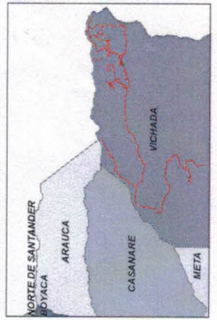
PROTECCIÓN: MAGDA COLOMBIA ESTE ESTE

Proyección: Transversa Mercator
 Datum: Bogotá 1989
 Puntos: 1000000,0
 Central_Meridiano: -88,07759716666666
 Latitud_Origen_Puerto: 1,0
 Escala: 1:100000000
 Linear Unit: Meter (1,0)

Escala 1:6.500



LOCALIZACION GENERAL



PREDIO POTRAZAINA

COBERTURA	Ha
Boquete de Galería	16,8
Límite de inundación	57,1
Ripio	65,5
Sabana	102,8
Serranía	57,8
TOTAL	300,0

COBERTURAS	Buffer 50 m
Boquete de Galería	16,8
Límite de inundación	47,1
Ripio	61,9
Sabana	97,4
Serranía	56,8
TOTAL	270,7

COBERTURAS	Buffer 100 m
Boquete de Galería	16,8
Límite de inundación	37,5
Ripio	54,3
Sabana	92,5
Serranía	53,0
TOTAL	254,2

LEYENDA

- Zona de protección 50m
- Zona de protección 100m
- < radió des demás valongs
- Afloramiento rocoso
- Boquete de Galería
- Límite de inundación
- Río
- Ripio
- Sabana
- Serranía
- Serranía

INFORMACION GENERAL

Vichada
 Municipio Puerto Carreño
 Vereda
 Propietario
 Levantó
 Elaboró
 Fecha

INFORMACIÓN DE REFERENCIA

PROYECCIÓN: MERIDIANO COLOMBIA ESTE ESTE
 Proyección: Transversa_Mercator
 Datum: Bogotá 1989
 Fecha: 10/06/2010
 Central Meridian: -88.07' 58" W 1666666
 Scale Factor: 1,0
 Latitude Of False Mer: 16666666
 Linear Unit: Meter (1,0)

Escala 1:1.000



LOCALIZACIÓN GENERAL

